

**MĚSTSKÝ ÚŘAD KYJOV**  
**odbor správních, dopravních a živnostenských agend**

Masarykovo nám. 1 (30), 697 01 KYJOV

Tel.: 518 697 500, fax: 518 697 567, e-mail: [epodatelna@mukyjov.cz](mailto:epodatelna@mukyjov.cz), ID datové schránky: f28bdah

Vyřizuje: Ing. Lubomíra Habáňová, tel.: 518 697 578, e-mail: [l.habanova@mukyjov.cz](mailto:l.habanova@mukyjov.cz)

Váš dopis ze dne: 9. 9. 2024

Spis zn.: OSDŽA 23964/2024/435

Č. j.: OSDŽA121964/24/435

- DLE ROZDĚLOVNÍKU-

Kyjov 12. 9. 2024

v e ř e j n á v y h l á š k a

**OPATŘENÍ OBECNÉ POVAHY**  
**STANOVENÍ PŘECHODNÉ ÚPRAVY PROVOZU NA POZEMNÍ**  
**KOMUNIKACI**

Městský úřad Kyjov, odbor správních, dopravních a živnostenských agend, oddělení dopravních agend jako příslušný orgán státní správy dle ust. § 10 a § 11 zákona č. 500/2004 Sb., správní řád, ve znění pozdějších předpisů (dále jen „správní řád“) a dle ust. § 124 odst. 1 a 6 zákona č. 361/2000 Sb., o provozu na pozemních komunikacích a o změnách některých zákonů, ve znění pozdějších předpisů ve věcech stanovení místní a přechodné úpravy provozu na pozemních komunikacích a užití zařízení pro provozní informace (na silnicích II. a III. tříd, místních a veřejně přístupných účelových komunikacích) ve správním obvodu obce s rozšířenou působností, vyjma místních a veřejně přístupných účelových komunikací ve městě Kyjově a jeho místních částech

(dále jen „správní orgán“),

z moci úřední na základě návrhu ze dne 9. 9. 2024, který podala právnická osoba

**FIRESTA-Fišer, rekonstrukce, stavby a.s., IČO 25317628, Mlýnská 388/68, 602 00 Brno,**  
kterou zastupuje **SIGNEX KH Břeclav, s.r.o., IČO 26266610, Bratislavská 929/67, 691 45 Podivín**  
(dále jen „navrhovatel“)

- I. vyhovuje podnětu navrhovatele v rozsahu přiloženého schématu dopravního značení vyvolané stavbou s názvem

**“sil. II/381 Velké Hostěrádky - Dambořice, úplná uzavírka“**

- II. v souladu s ust. § 77 odst. 1 písm. c) a ust. § 77 odst. 5 zákona o silničním provozu a s ust. § 171 a násl. správního řádu

**stanovuje přechodnou úpravu provozu**

- v místě: *sil. II/381, sil. II/419*  
*k. ú. Dambořice, k. ú. Násedlovice, k. ú. Uhřice*  
*ve správním obvodu obce s rozšířenou působností (dále jen „ORP“) Kyjov, okres Hodonín, Jihomoravský kraj*
- z důvodu: *zajištění bezpečnosti a plynulosti provozu při opravě obrusné vrstvy sil. II/381 v úseku Velké Hostěrádky - Dambořice*
- v termínu: *dle rozhodnutí ve věci povolení uzavírky sil. II/381 příslušným silničním správním úřadem (návrhový termín od 18. 9. 2024 do 7. 12. 2024)*

- v rozsahu: *umístění svislého dopravního značení a zařízení dle přílohy č. 1 a č. 2 - schéma dopravního značení k akci "sil. II/381 Velké Hostěrádky - Dambořice, úplná uzavírka", číslo zakázky: neuvedeno, pro Signex KH Břeclav s.r.o., vypracoval: Ing. Petr Klíma, datum vypracování: neuvedeno a které jsou nedílnou součástí tohoto opatření obecné povahy*
- zhotovitel stavby: *Firesta – Fišer, rekonstrukcem stavby a.s., IČ:25317628 sídlem: Mlýnská 388/68, 60200 Brno, zodpovědná osoba: Matěj Hon, tel.: 720 047 978*
- dopravní značení provede: *Signex KH Břeclav s.r.o., Bratislavská 929/67, 69145 Podivín, IČ: 26266610, DIČ: CZ26266610, tel.: 777 739 121*

#### **Informace o akci:** „sil. II/381 Velké Hostěrádky - Dambořice, úplná uzavírka“

Jedná se o opravu obrusné vrstvy silnice II/381 v km 34,213 – 37,074 (délka úseku 2,861 km).

Začátek úseku je křižovatka s II/418 u obce Velké Hostěrádky a končí na vjezdu do obce Dambořice.

Technologie opravy: obnova obrusné vrstvy ACO 11+ v tloušťce 50 mm na vyrovnaný povrch včetně dílčí sanace podloží v množství 3 306 m<sup>2</sup>. Dále zřízení zpevněné krajnice z recyklovaného materiálu a obnova VDZ.

Jedná se o úplnou uzavírku mimo BUS IDS JMK, vozidel povolení stavby a IZS. Bude použito SSZ po třech etapách.

Objízdná trasa: (MIMO BUS, IZS, DZS) křiž. sil. II/381 x II/418- Krumvív sil. II/380 - Terezín - Čejč - sil. II/419 - Násedlovice - sil. II/381-Dambořice.

Celková délka: 27 km

### **III. stanovuje podmínky pro provedení přechodné úpravy provozu**

1. Dopravní značení bude umístěno dle schémat č. 1 a č. 2 - schéma dopravního značení k akci "sil. II/381 Velké Hostěrádky - Dambořice, úplná uzavírka", číslo zakázky: neuvedeno, pro Signex KH Břeclav s.r.o., vypracoval: Ing. Petr Klíma, datum vypracování: neuvedeno a které jsou nedílnou součástí tohoto opatření obecné povahy.

2. Provedení přechodné úpravy provozu na pozemní komunikaci musí být v souladu s vyhláškou č. 294/2015 Sb., kterou se provádějí pravidla provozu na pozemních komunikacích, ve znění pozdějších předpisů.

3. Dopravní značky a zřízení musí, v souladu s ust. § 62 odst. 6 zákona o silničním provozu, svými rozměry, barvami a technickými požadavky odpovídat zvláštním technickým předpisům, technickým podmínkám v aktuálním znění.

4. Všechny součásti (patka, sloupek, značka, uchycení) přechodné úpravy provozu na pozemní komunikaci musí být schváleného typu. Musí být provedeny jako retroreflexní a v základní velikosti.

5. V souladu s § 62 odst. 2 zákona o silničním provozu budou přenosné svislé dopravní značky umístěny na červenobíle pruhovaném sloupku (stojánku).

6. Značky budou umístěny tak, aby vlivem povětrnostních podmínek a provozu nedocházelo k jejich deformacím, posunutí, pootočení, a byly dostatečně vidět.

7. Žadatel zajistí odborné provedení přechodné úpravy provozu na pozemní komunikaci podle tohoto stanovení. Je povinen udržovat dopravní značení po celou dobu přechodné úpravy provozu a včas jej odstranit. O odstranění stanoveného přechodného značení bude neprodleně informovat správní orgán.

8. Po celou dobu realizace akce nesmí dojít k ohrožení bezpečnosti silničního provozu ani znečištění nebo poškození pozemní komunikace.

9. Přechodná úprava provozu, stanovená tímto opatřením obecné povahy, musí být provedena jen na nezbytně nutnou dobu. V případě, že pomínou důvody pro umístění přechodného dopravního značení, musí být toto dopravní značení bezodkladně odstraněno a pozemní komunikace uvedena do původního stavu.

10. **Na uzavírané silnici zůstane volný jízdní pruh dostatečné šířky min 3,5 m (šířka vozovky 3 m + volný okolní prostor 2 x 0,25 m) a výšky 4,1 m, aby po něm byl technicky možný průjezd hasičské techniky a všech autobusů linkové osobní dopravy, které jsou zde vedeny, a to tak, aby zde nezískaly žádné nebo jen naprosto minimální zpoždění.**

11. Toto stanovení přechodné úpravy provozu není povolení k omezení obecného užívání uzavírkami a objízdkami dle § 24 zákona č. 13/1997 Sb. o pozemních komunikacích v platném znění.



12. Žadatel zajistí vydání povolení k uzavírce dotčené pozemní komunikace u příslušného silničního správního úřadu.

**13. Stanovení přechodné úpravy provozu je platné pouze po dobu uvedenou v rozhodnutí o uzavírce dotčené silnice.**

14. Trvalé dopravní značení, které je v rozporu s přechodným dopravním značením, bude překryto a po ukončení akce uvedeno do původního stavu.

15. Tímto stanovením přechodné úpravy provozu na pozemní komunikaci nejsou dotčeny předpisy o územním plánování a stavebním řádu.

16. Po osazení dopravního značení žadatel bude neprodleně informovat Policií ČR, Krajské ředitelství policie Jihomoravského kraje, Dopravní inspektorát Hodonín a vlastníka dotčené pozemní komunikace.

17. Správní orgán si vyhrazuje právo, z vlastního podnětu nebo z podnětu příslušného orgánu PČR, doplnit přechodnou úpravu provozu, a to z důvodu zajištění bezpečnosti silničního provozu či jiného veřejného zájmu.

**Předmětem tohoto stanovení není přechodná úprava provozu na pozemní komunikaci vyšší kategorie a třídy a na pozemních komunikacích mimo správní obvod ORP Kyjov.**

### Odůvodnění

Správní orgán dne 9. 9. 2024 obdržel žádost od právnické osoby FIRESTA-Fišer, rekonstrukce, stavby a.s., Mlýnská 388/68, 602 00 Brno kterou zastupuje SIGNEX KH Břeclav, s.r.o., IČO 26266610, Bratislavská 929/67, 691 45 Podivín ve věci stanovení přechodné úpravy provozu na sil. II/381 a II/419 v k. ú. Dambořice, k. ú. Násedlovice, k. ú. Uhřice v ORP Kyjov, v okrese Hodonín, Jihomoravský kraj z důvodu opravy obrusné vrstvy na sil. II/381 v úseku Velké Hostěrádky – Dambořice v termínu od 18. 9. 2024 do 7. 12. 2024 v rozsahu umístění svislého dopravního značení a zařízení dle přílohy č. 1 a č. 2 - schéma dopravního značení k akci "sil. II/381 Velké Hostěrádky Dambořice, úplná uzavírka", číslo zakázky: neuvedeno., pro Signex KH Břeclav s.r.o., vypracoval: Ing. Petr Klíma, datum vypracování: neuvedeno a které jsou nedílnou součástí tohoto opatření obecné povahy. Zhotovitel stavby: Firesta – Fišer, rekonstrukcem stavby a.s. IČ:25317628 sídlem Mlýnská 388/68, 60200 Brno, zodpovědná osoba: Matěj Hon, tel.: 720 047 978. Dopravní značení provede: Signex KH Břeclav s.r.o., Bratislavská 929/67, 69145 Podivín, IČ: 26266610, DIČ: CZ26266610, tel.:777 739 121. Jedná se o opravu obrusné vrstvy silnice II/381 v km 34,213 – 37,074 (délka úseku 2,861 km). Začátek úseku je křižovatka s II/418 u obce Velké Hostěrádky a končí na vjezdu do obce Dambořice. Technologie opravy: obnova obrusné vrstvy ACO 11+ v tloušťce 50 mm na vyrovnaný povrch včetně dílčí sanace podloží v množství 3 306 m<sup>2</sup>. Dále zřízení zpevněné krajnice z recyklovaného materiálu a obnova VDZ. Jedná se o úplnou uzavírku mimo BUS IDS JMK, vozidel povolení stavby a IZS. Bude použito SSZ po třech etapách. Objízdná trasa: (MIMO BUS, IZS, DZS) křiž. sil. II/381 x II/418- Krumvíř sil. II/380 - Terezín - Čejč - sil. II/419 - Násedlovice - sil. II/381-Dambořice. Celková délka: 27 km

K žádosti byly přiloženy přílohy: plná moc, souhlasné vyjádření dotčených obcí s uzavírkou a objížděnkou, souhlasné vyjádření PČR (KRPB-178627/ČJ-2024-060606, ze dne 30. 8. 2024), souhlasné vyjádření vlastníka dotčené pozemní komunikace: Jihomoravský kraj, kterého zastupuje: Správa a údržba silnic Jihomoravského kraje, příspěvková organizace kraje, oblast Jih, IDDS: k3nk8e7, (SÚS JMK je na základě Zřizovací listiny příspěvkové organizace Jihomoravského kraje (č. j.: 427/09/Z 8 ze dne 17. 9. 2009), mimo jiné, oprávněna hospodařit se svěřeným majetkem, zřizovatele zastupovat a jednat jeho jménem v řízeních správních.) a schéma situace dopravního značení. Schéma situace umístění dopravního značení je přílohou a nedílnou součástí stanovení přechodné úpravy provozu na pozemní komunikaci.

Tuto žádost vyhodnotil správní orgán jako podnět ve smyslu ust. § 42 správního řádu k vydání stanovení přechodné úpravy provozu formou opatření obecné povahy z moci úřední.

Dotčeným orgánem v tomto případě je, v souladu s ust. 77 odst. 2 písm. b) zákona o silničním provozu a ust. § 136 odst. 1 písm. a) správního řádu, Policie ČR, neboť se jedná o silnice II. třídy.

Správní orgán, v souladu s ust. § 77 odst 3 zákona o silničním provozu projednal podnět s dotčeným orgánem Policií ČR, Krajské ředitelství policie Jihomoravského kraje, Dopravní inspektorát Hodonín. Tento s návrhem souhlasil.

Návrh přechodné úpravy provozu na pozemní komunikaci obsahuje dopravní značky, které ukládají účastníkovi silničního provozu povinnosti odchylné od obecné úpravy provozu na pozemní komunikaci, proto správní orgán, stanoví tuto přechodnou úpravu provozu na pozemní komunikaci podle ust. § 77

odst. 5 zákona o silničním provozu, tj. opatřením obecné povahy postupem podle obecné úpravy ust. § 171 a následujících částí šesté správního řádu.

Předložený návrh je v souladu s technickými podmínkami TP a s vyhláškou č. 294/2015 Sb., kterou se provádějí pravidla provozu na pozemních komunikacích a se zákonem č. 361/2000 Sb. o provozu na pozemních komunikacích a o změnách některých zákonů, ve znění pozdějších předpisů. Návrh dopravního značení vyplývá ze zásad pro dopravní značení na pozemních komunikacích (CDV Brno, TP 65) a ze zásad pro přechodné dopravní značení (CDV Brno, TP 66) přizpůsobených na místní podmínky a dopravní význam komunikací dotčených stavbou.

Vzhledem k tomu, že Opatření obecné povahy je zákonem stanovenou součástí rozhodnutí povolení uzavírky pozemní komunikace, je termín zahájení přechodné úpravy provozu vázán na termín uvedený ve vykonatelném rozhodnutí ve věci povolení uzavírky silnice vydaného příslušným silničním správním úřadem.

Protože jde o stanovení přechodné úpravy provozu na pozemních komunikacích, nedoručuje příslušný správní úřad návrh opatření obecné povahy a nevyzývá dotčené osoby k podávání připomínek nebo námitek a to dle § 77 odst. 5 silničního zákona.

### Poučení

Proti opatření obecné povahy nelze podat opravný prostředek (ust. § 173 odst. 2 správního řádu).

Dle ust. § 174 odst. 2 správního řádu lze soulad opatření obecné povahy s právními předpisy posoudit v přezkumném řízení. Usnesení o zahájení přezkumného řízení lze vydat do 1 roku od účinnosti opatření.

Jde-li o stanovení přechodné úpravy provozu na pozemních komunikacích, nedoručuje příslušný správní úřad návrh opatření obecné povahy a nevyzývá dotčené osoby k podávání připomínek nebo námitek a to dle § 77 odst. 5 silničního zákona.

Dle ust. § 77 odst. 5 zákona o silničním provozu „*Opatření obecné povahy nebo jeho návrh zveřejní příslušný správní orgán na úředních deskách obecních úřadů v obcích, jejichž správních obvodech se opatření obecné povahy týká.*“

Toto Opatření obecné povahy **nabývá účinnosti pátým dnem po vyvěšení** na úřední desce Městského úřadu Kyjov (ust. § 77 odst. 5 zákona o silničním provozu).

### Přílohy

„sil. II/381 Velké Hostěrádky - Dambořice, úplná uzavírka“

č.1- schéma č. 1

č.1- schéma č. 2

Mgr. Ing. Zdena Kyněrová, MPA  
vedoucí odboru správních, dopravních a živnostenských agend

**Toto opatření obecné povahy vč. příloh musí být vyvěšeno po dobu 15 dnů na úřední desce úřadu a elektronicky systémem umožňujícím dálkový přístup.**

Vyvěšeno dne: ...13.9.2024.....

Sejmuto dne: .....30.9.2024.....

OBECNÍ ÚŘAD  
UHŘICE 177 ②  
PSC 696 34, tel. 518 631 630





Razítko, podpis orgánu, který potvrzuje vyvěšení a sejmутí písemnosti.

**Město Kyjov a příslušnou obec žádáme o vyvěšení tohoto opatření obecné povahy vč. příloh, na úřední desce úřadu po dobu nejméně 15 dnů a o zpětné zaslání po jeho sejmутí.**

#### **Rozdělovník**

- *navrhovatel*

SIGNEX KH Břeclav, s.r.o., IDDS: tk42ayd

zastoupení pro: FIRESTA-Fišer, rekonstrukce, stavby a.s., Mlýnská 388/68, 602 00 Brno

- *obec, kterou žádáme o vyvěšení tohoto opatření obecné povahy vč. příloh, na úřední desce úřadu po dobu nejméně 15 dnů a o zpětné zaslání po jeho sejmутí*

Městský úřad Kyjov, Kancelář tajemníka, Úřední deska, Masarykovo náměstí 30/1, 697 01 Kyjov

Obec Násedlovice, Násedlovice 129, 696 36 Násedlovice, 76rbm5z

Obec Dambořice, Pod Kostelem 69, 696 35 Dambořice, IDDS: tstbevs

Obec Uhřice, Uhřice 177, 696 34 Uhřice, IDDS: 5jfbrr9

- *dotčený orgán*

Krajské ředitelství policie Jihomoravského kraje, Územní odbor Hodonín, Dopravní inspektorát,, Svatopluka Čecha 7/11, 695 01 Hodonín, IDDS: jydai6g (KRPB-178627/ČJ-2024-060606)

- *právníká osoba pověřená výkonem vlastnických práv k dotčeným komunikacím*

Správa a údržba silnic Jihomoravského kraje, příspěvková organizace kraje, oblast Jih, IDDS: k3nk8e7

- *dotčené osoby - doručení veřejnou vyhláškou:* v souladu s dikcí § 173 odst. 1 správního řádu doručuje správní orgán toto opatření obecné povahy dotčeným osobám veřejnou vyhláškou. Doručení veřejnou vyhláškou bude provedeno v souladu s ustanovením § 25 správního řádu tak, že se písemnost vyvěsí na úřední desce města Kyjova a současně bude zveřejněna způsobem umožňujícím dálkový přístup.


- *úřední deska - právní účinky doručení má výhradně doručení veřejnou vyhláškou prostřednictvím úřední desky Městského úřadu Kyjov.*

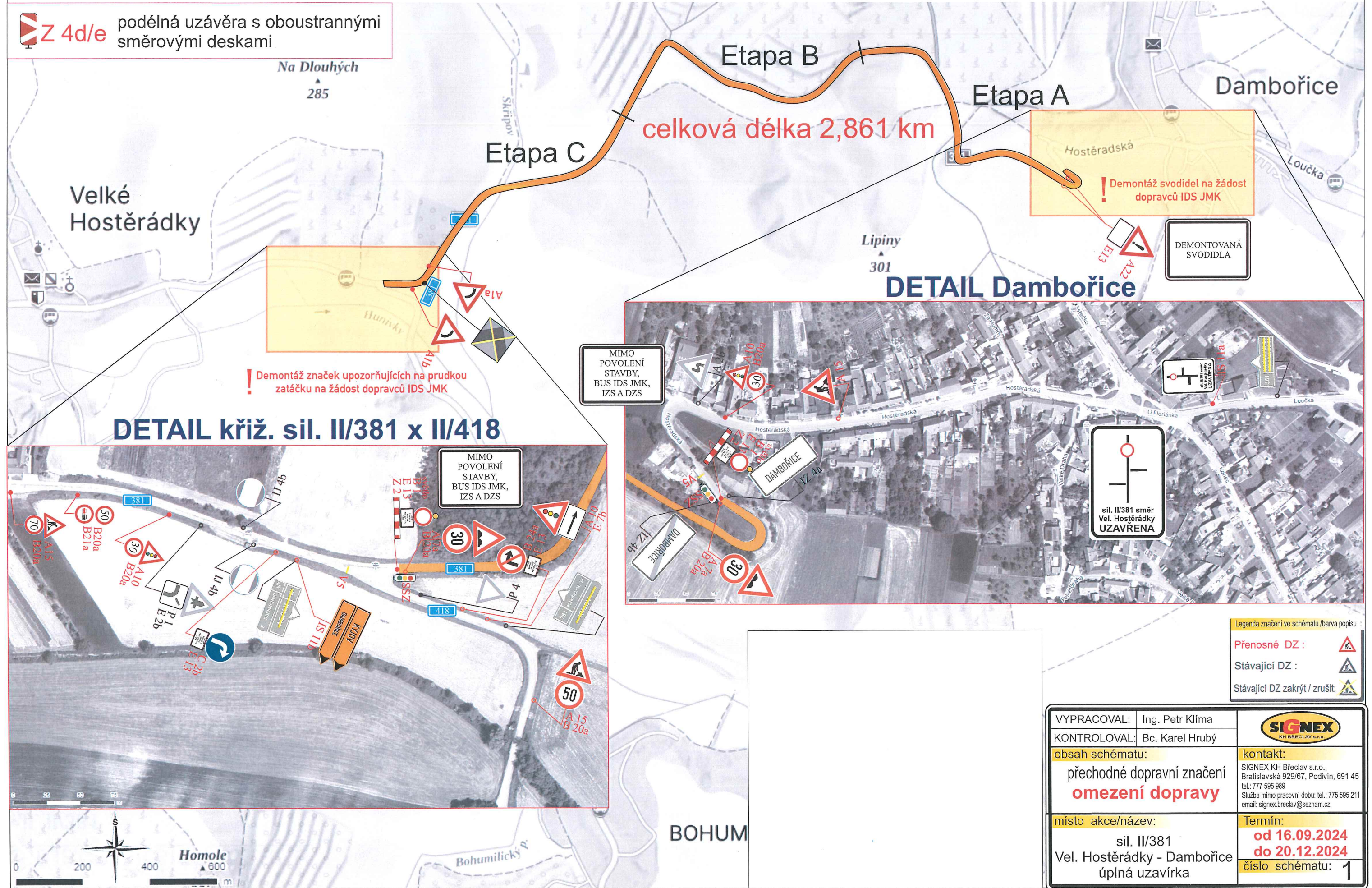
Městský úřad Kyjov, Kancelář tajemníka, Úřední deska, Masarykovo náměstí č. p. 30/1, 697 01 Kyjov 1

- *spis OSDŽA 23964/2024/435*



# sil. II/381 Velké Hostěrádky - Dambořice - oprava obrusné vrstvy silnice km 34,213 - 37,074 délka úseku 2,861 km

 **Z 4d/e** podélná uzávěra s oboustrannými směrovými deskami



Na Dlouhých  
▲ 285

Velké Hostěrádky

Etapa B

Etapa A

Dambořice

celková délka 2,861 km

Hostěradská  
**! Demontáž svodidel na žádost dopravců IDS JMK**

DEMONTOVANÁ SVODIDLA

Lipiny  
▲ 301

**DETAIL Dambořice**

**! Demontáž značek upozorňujících na prudkou zatáčku na žádost dopravců IDS JMK**




MIMO POVOLENÍ STAVBY, BUS IDS JMK, IZS A DZS

**DETAIL křiž. sil. II/381 x II/418**

MIMO POVOLENÍ STAVBY, BUS IDS JMK, IZS A DZS

  
sil. II/381 směr Vel. Hostěrádky UZAVŘENA

Legenda značení ve schématu /barva popisu :

- Přenosné DZ : 
- Stávající DZ : 
- Stávající DZ zakrýt / zrušit: 

VYPRACOVAL:	Ing. Petr Klíma	
KONTROLOVAL:	Bc. Karel Hrubý	
obsah schématu:	kontakt:	
přechodné dopravní značení <b>omezení dopravy</b>		SIGNEX KH Břeclav s.r.o., Bratislavská 929/67, Podivín, 691 45 tel.: 777 595 989 Služba mimo pracovní dobu: tel.: 775 595 211 email: signex.breclav@seznam.cz
místo akce/název:	Termín:	
sil. II/381 Vel. Hostěrádky - Dambořice úplná uzavírka		od 16.09.2024 do 20.12.2024
		číslo schématu: <b>1</b>

BOHUM

Homole  
▲ 600



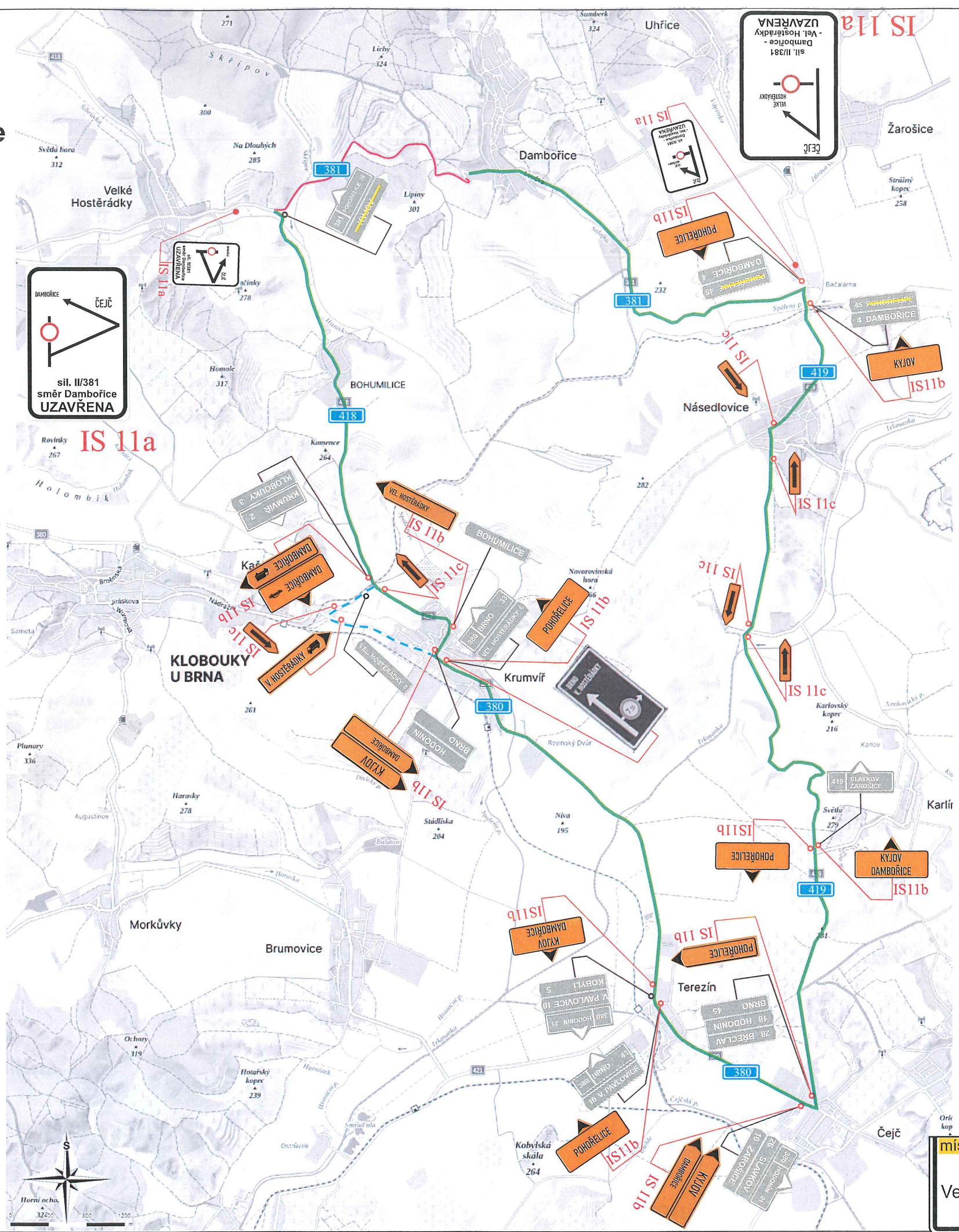


# Situace širších vztahů

**sil. II/381**  
**Velké Hostěrádky - Dambořice**  
km 34,213 - 37,074  
**délka úseku 2,861 km**  
**úplná uzavírka**  
**od 16.09. - do 20.12.2024**  
oprava obrusné vrstvy

**objízdná trasa:**  
(MIMO BUS, IZS, DZS)

křiž. sil. II/381 x II/418  
- Krumvív sil. II/380 -  
- Terezín - Čejč - sil. II/419 -  
- Násedlovice - sil. II/381  
Dambořice  
**celková délka 27 km**



místo akce/název:	Termín:
sil. II/381 Vel. Hostěrádky - Dambořice úplná uzavírka	od 16.09.2024 do 20.12.2024
	číslo schématu: 2